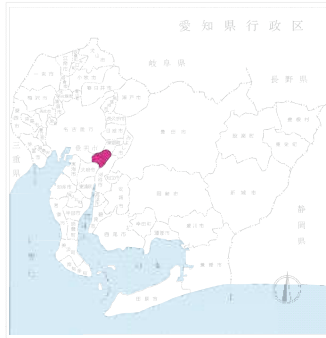


名古屋都市計画区域
豊明市都市計画図

(印) 地区区分	豊明市 第 167 号 昭和 56 年 11 月 24 日 豊明市 第 168 号 昭和 56 年 12 月 2 日 豊明市 第 169 号 昭和 56 年 4 月 4 日 豊明市 第 170 号 昭和 56 年 12 月 24 日 (変更)	(特) 用途地域	豊明市 第 76 号 昭和 57 年 10 月 15 日 豊明市 第 117 号 昭和 58 年 12 月 17 日 豊明市 第 166 号 昭和 56 年 3 月 23 日 豊明市 第 167 号 昭和 56 年 4 月 24 日 豊明市 第 168 号 昭和 56 年 11 月 21 日 豊明市 第 169 号 昭和 56 年 12 月 2 日 豊明市 第 170 号 昭和 56 年 12 月 24 日 (変更)	(計) 地区計画	豊明市 第 146 号 平成 4 年 10 月 17 日 (追加) 豊明市 第 147 号 平成 4 年 10 月 17 日 (追加) 豊明市 第 148 号 平成 4 年 10 月 17 日 (追加) 豊明市 第 149 号 平成 4 年 10 月 17 日 (追加) 豊明市 第 150 号 平成 4 年 10 月 17 日 (追加) 豊明市 第 151 号 平成 4 年 10 月 17 日 (追加) 豊明市 第 152 号 平成 4 年 10 月 17 日 (追加) 豊明市 第 153 号 平成 4 年 10 月 17 日 (追加) 豊明市 第 154 号 平成 4 年 10 月 17 日 (追加) 豊明市 第 155 号 平成 4 年 10 月 17 日 (追加) 豊明市 第 156 号 平成 4 年 10 月 17 日 (追加) 豊明市 第 157 号 平成 4 年 10 月 17 日 (追加) 豊明市 第 158 号 平成 4 年 10 月 17 日 (追加) 豊明市 第 159 号 平成 4 年 10 月 17 日 (追加) 豊明市 第 160 号 平成 4 年 10 月 17 日 (追加)	(地) 地区計画	豊明市 第 1 号 平成 5 年 10 月 17 日 豊明市 第 2 号 平成 5 年 10 月 17 日 豊明市 第 3 号 平成 5 年 10 月 17 日 豊明市 第 4 号 平成 5 年 10 月 17 日 豊明市 第 5 号 平成 5 年 10 月 17 日 豊明市 第 6 号 平成 5 年 10 月 17 日 豊明市 第 7 号 平成 5 年 10 月 17 日 豊明市 第 8 号 平成 5 年 10 月 17 日 豊明市 第 9 号 平成 5 年 10 月 17 日 豊明市 第 10 号 平成 5 年 10 月 17 日 豊明市 第 11 号 平成 5 年 10 月 17 日 豊明市 第 12 号 平成 5 年 10 月 17 日 豊明市 第 13 号 平成 5 年 10 月 17 日 豊明市 第 14 号 平成 5 年 10 月 17 日 豊明市 第 15 号 平成 5 年 10 月 17 日 豊明市 第 16 号 平成 5 年 10 月 17 日 豊明市 第 17 号 平成 5 年 10 月 17 日 豊明市 第 18 号 平成 5 年 10 月 17 日 豊明市 第 19 号 平成 5 年 10 月 17 日 豊明市 第 20 号 平成 5 年 10 月 17 日 豊明市 第 21 号 平成 5 年 10 月 17 日 豊明市 第 22 号 平成 5 年 10 月 17 日 豊明市 第 23 号 平成 5 年 10 月 17 日 豊明市 第 24 号 平成 5 年 10 月 17 日 豊明市 第 25 号 平成 5 年 10 月 17 日 豊明市 第 26 号 平成 5 年 10 月 17 日 豊明市 第 27 号 平成 5 年 10 月 17 日 豊明市 第 28 号 平成 5 年 10 月 17 日 豊明市 第 29 号 平成 5 年 10 月 17 日 豊明市 第 30 号 平成 5 年 10 月 17 日 豊明市 第 31 号 平成 5 年 10 月 17 日 豊明市 第 32 号 平成 5 年 10 月 17 日 豊明市 第 33 号 平成 5 年 10 月 17 日 豊明市 第 34 号 平成 5 年 10 月 17 日 豊明市 第 35 号 平成 5 年 10 月 17 日 豊明市 第 36 号 平成 5 年 10 月 17 日 豊明市 第 37 号 平成 5 年 10 月 17 日 豊明市 第 38 号 平成 5 年 10 月 17 日 豊明市 第 39 号 平成 5 年 10 月 17 日 豊明市 第 40 号 平成 5 年 10 月 17 日 豊明市 第 41 号 平成 5 年 10 月 17 日 豊明市 第 42 号 平成 5 年 10 月 17 日 豊明市 第 43 号 平成 5 年 10 月 17 日 豊明市 第 44 号 平成 5 年 10 月 17 日 豊明市 第 45 号 平成 5 年 10 月 17 日 豊明市 第 46 号 平成 5 年 10 月 17 日 豊明市 第 47 号 平成 5 年 10 月 17 日 豊明市 第 48 号 平成 5 年 10 月 17 日 豊明市 第 49 号 平成 5 年 10 月 17 日 豊明市 第 50 号 平成 5 年 10 月 17 日 豊明市 第 51 号 平成 5 年 10 月 17 日 豊明市 第 52 号 平成 5 年 10 月 17 日 豊明市 第 53 号 平成 5 年 10 月 17 日 豊明市 第 54 号 平成 5 年 10 月 17 日 豊明市 第 55 号 平成 5 年 10 月 17 日 豊明市 第 56 号 平成 5 年 10 月 17 日 豊明市 第 57 号 平成 5 年 10 月 17 日 豊明市 第 58 号 平成 5 年 10 月 17 日 豊明市 第 59 号 平成 5 年 10 月 17 日 豊明市 第 60 号 平成 5 年 10 月 17 日 豊明市 第 61 号 平成 5 年 10 月 17 日 豊明市 第 62 号 平成 5 年 10 月 17 日 豊明市 第 63 号 平成 5 年 10 月 17 日 豊明市 第 64 号 平成 5 年 10 月 17 日 豊明市 第 65 号 平成 5 年 10 月 17 日 豊明市 第 66 号 平成 5 年 10 月 17 日 豊明市 第 67 号 平成 5 年 10 月 17 日 豊明市 第 68 号 平成 5 年 10 月 17 日 豊明市 第 69 号 平成 5 年 10 月 17 日 豊明市 第 70 号 平成 5 年 10 月 17 日 豊明市 第 71 号 平成 5 年 10 月 17 日 豊明市 第 72 号 平成 5 年 10 月 17 日 豊明市 第 73 号 平成 5 年 10 月 17 日 豊明市 第 74 号 平成 5 年 10 月 17 日 豊明市 第 75 号 平成 5 年 10 月 17 日 豊明市 第 76 号 平成 5 年 10 月 17 日 豊明市 第 77 号 平成 5 年 10 月 17 日 豊明市 第 78 号 平成 5 年 10 月 17 日 豊明市 第 79 号 平成 5 年 10 月 17 日 豊明市 第 80 号 平成 5 年 10 月 17 日 豊明市 第 81 号 平成 5 年 10 月 17 日 豊明市 第 82 号 平成 5 年 10 月 17 日 豊明市 第 83 号 平成 5 年 10 月 17 日 豊明市 第 84 号 平成 5 年 10 月 17 日 豊明市 第 85 号 平成 5 年 10 月 17 日 豊明市 第 86 号 平成 5 年 10 月 17 日 豊明市 第 87 号 平成 5 年 10 月 17 日 豊明市 第 88 号 平成 5 年 10 月 17 日 豊明市 第 89 号 平成 5 年 10 月 17 日 豊明市 第 90 号 平成 5 年 10 月 17 日 豊明市 第 91 号 平成 5 年 10 月 17 日 豊明市 第 92 号 平成 5 年 10 月 17 日 豊明市 第 93 号 平成 5 年 10 月 17 日 豊明市 第 94 号 平成 5 年 10 月 17 日 豊明市 第 95 号 平成 5 年 10 月 17 日 豊明市 第 96 号 平成 5 年 10 月 17 日 豊明市 第 97 号 平成 5 年 10 月 17 日 豊明市 第 98 号 平成 5 年 10 月 17 日 豊明市 第 99 号 平成 5 年 10 月 17 日 豊明市 第 100 号 平成 5 年 10 月 17 日
----------	--	----------	--	----------	---	----------	--



間米南部地区
【住居系 約19ha】

《地区の特徴》
前後駅から概ね1Km圏内
藤田医科大学との間に立地
既存集落が存在（建付地約50戸）
地権者（約120名）による土地区画整理事業
※桜ヶ丘掛線の南側は、区画整理の対象外
業務代行方式による事業推進

《経緯と予定》
平成28年度：発起人会結成、仮同意収集
平成29年度：現況測量、計画協議等
平成30年度：区画整理設計
令和元年度：区画整理設計、地区界測量
令和2年度：基本設計、想定換地計画
令和3年度：事業計画・定款案の作成、市街化区域編入
令和4年度：本同意収集、組合設立予定

柿ノ木周辺地区
【産業系 約17ha】

《地区の特徴》
（都）瀬戸大府東海線、（都）名古屋岡崎線と隣接
大半が土地改良により整備された農地
地権者（約80名）からの買収による開発行為
市街化調整区域内地区計画を策定し、豊明市と
愛知県企業庁による共同事業として整備

《経緯と予定》
平成28年度：検討開始
平成29年度：地権者説明会、事業同意収集
平成30年度：整備主体の選定
令和元年度：地区計画案作成
令和2年度：測量・詳細設計、用地取得等
～ 都市計画決定、開発行為手続き
企業エントリー
令和4年度：工事着手
令和6年度：造成工事完了

寺池地区
【住居系 約6ha】

《地区の特徴》
市役所から概ね1Km圏内
（都）瀬戸大府東海線に隣接
沿道に生活利便施設の誘致を検討中
地権者（約30名）による土地区画整理事業

《経緯と予定》
平成27年度：発起人会結成、仮同意収集
平成28年度：現況・地区界測量
平成29年度：計画協議・区画整理設計等
平成30年度：事業計画案、定款案の作成、市街化区域編入等
令和元年度：本同意収集等、組合設立
令和2年度：換地作業、土砂搬入工事
令和3年度：仮換地指定、工事着手

令和7年度頃 事業完了予定

市 町 村 界	市 町 村 界
都市計画道路	都市計画道路
（完成済地区）	（完成済地区）
駅 約 出 場	駅 約 出 場
立体交差及び橋梁	立体交差及び橋梁
市街化区域境界	市街化区域境界
用途地域境界	用途地域境界
都市公園	都市公園
汚物処理場	汚物処理場
防火地域（商業地域の全域）	防火地域（商業地域の全域）
準防火地域（商業地域の一部）	準防火地域（商業地域の一部）
地区計画区域	地区計画区域
高度利用地区	高度利用地区
用途地域の種類	用途地域の種類
第一種住居専用地域	第一種住居専用地域
第二種住居専用地域	第二種住居専用地域
第一種住居地域	第一種住居地域
第二種住居地域	第二種住居地域
近隣商業地域	近隣商業地域
商業地域	商業地域
準工業地域	準工業地域
指定なし（市街化調整区域）	指定なし（市街化調整区域）

※第一種住居専用地域は、100㎡以上の敷地を有するものに限る。
※本図の図例は、用途地域、市街化調整区域、そのほかの図例を示すもの。
※そのほかの図例は、用途地域、市街化調整区域、そのほかの図例を示すもの。

1. 所在地

豊明市二村台 1丁目 27番地
 (旧唐竹小学校の跡施設)
 敷地面積: 16,979.11 m²
 建築面積: 3,155.69 m²
 (北館 4階、南館3階、体育館 等)

2. 整備費用

令和3年度 整備工事費
 992,970千円

3. 施設整備に至った経緯

学校の教育環境充実のために令和3年 4月に現二村台小学校への統合となった旧唐竹小学校の跡施設を活用し、学校の面影を残しつつ、市民の「交流・まなび・あそび・子育て支援」の新たな拠点として、令和3年度に改修工事を行い、新たな施設として整備した。

4. 施設の概要

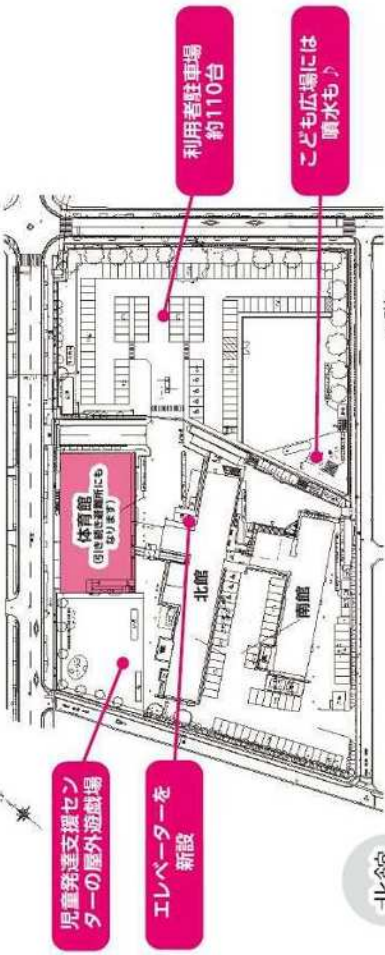
共生交流プラザ『カラット』には、「児童発達支援センター(どんぐり)」や「子育て支援センター(たけのこ)」などの子育て支援施設のほか、高齢者や子どもたち、子育て世代など幅広い方が「交流、学び、あそび」をできる多様な施設や歴史民俗資料室などを設置する複合施設です。



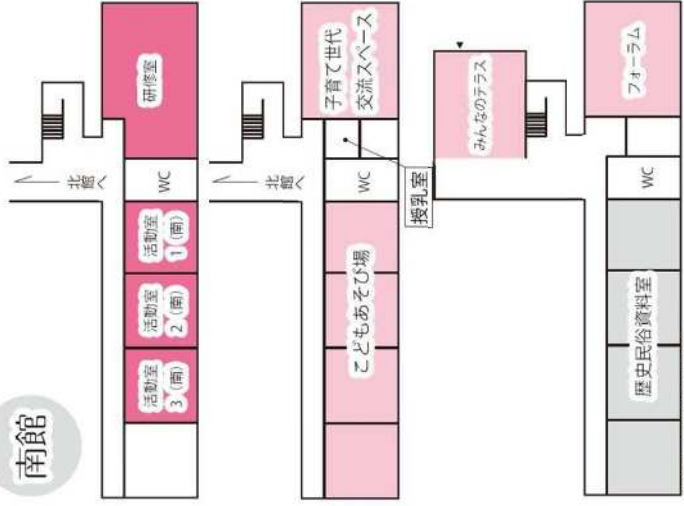
館内には、市民の方が活動したり学んだりするための講座や会議開催のための活動室や研修室、若者から高齢者までダンスや運動、音楽等を楽しめるパフォーミングスタジオやサウンドスタジオ等が設置されます(有料、要予約)。それ以外にも子どもが気軽に利用できる「こどもあそび場」、子育て世代が楽しい情報交換できる「子育て交流スペース」、友達と集まりながら学習できる「ラーニングスペース」等のフリースペースもあります。

また、屋外には、噴水のある「こども広場」や芝生が広がる「中央広場」など、子どもが元気に遊び、子ども連れの家族などが気軽に集い、聴える場所も整備されます。

市民や地域の多様な主体者が交流し、世代や分野を超えて繋がる「(TUNAGARU)場所をデザインし、市民一人ひとりの生きがいを地域とともに創っていく地域共生社会の実現を目指します。



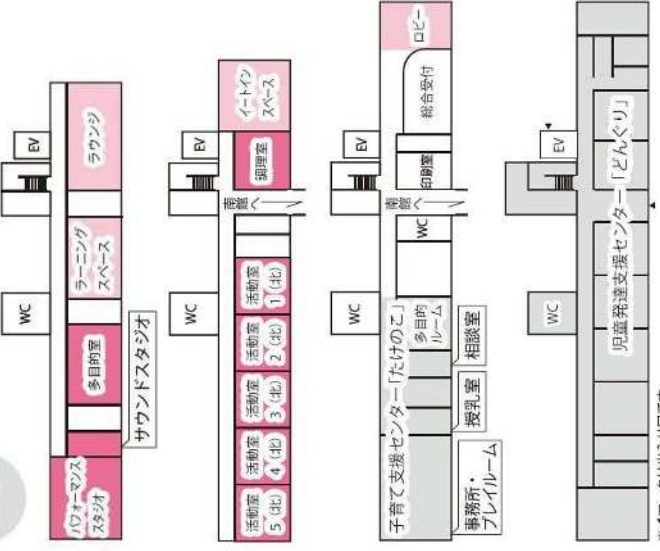
南館



- 3階
- 活動室 1～3 (南)
 - 研修室
- 2階
- こどもあそび場
 - 子育て世代交流スペース
- 1階
- 歴史民俗資料室
 - フォーラム
 - みんなのテラス

※◀マークは出入り口です。

北館



- 4階
- パフォーミングスタジオ
 - サウンドスタジオ
 - 多目的室
 - ラーニングスペース(自習室として使用可)
 - ラウンジ
- 3階
- 活動室 1～5 (北)
 - 調理室
 - イートインスペース
- 2階
- 子育て支援センター「たけのこ」
 - 総合受付
 - 印刷室 (印刷費などは有料)
 - ロビー
- 1階
- 児童発達支援センター「どんぐり」

※◀マークは出入り口です。

コロナ禍に起因した感染
 拡大防止から、マイクスタンドをモチーフとし、
 注水ホースのように折れる人の心とつながる空間が強く感じられる
 ように曲線を取り込み、あかりの演出にも配慮しました。
 ロビーホールには「カラット」の文字が施されています。